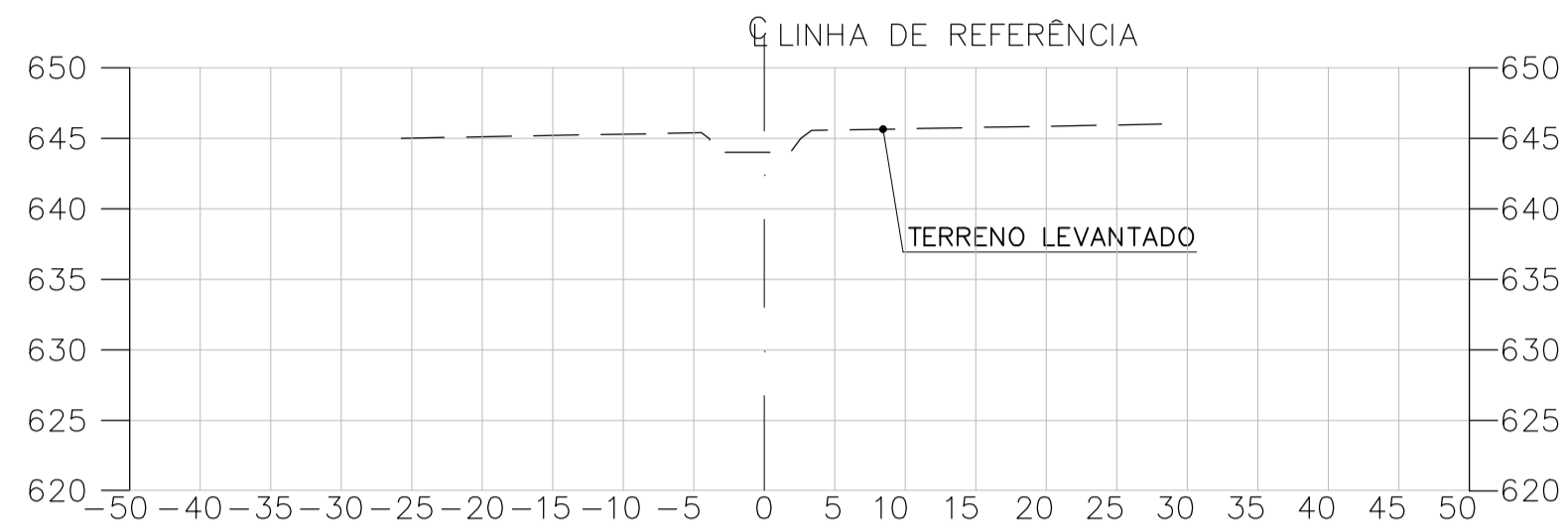
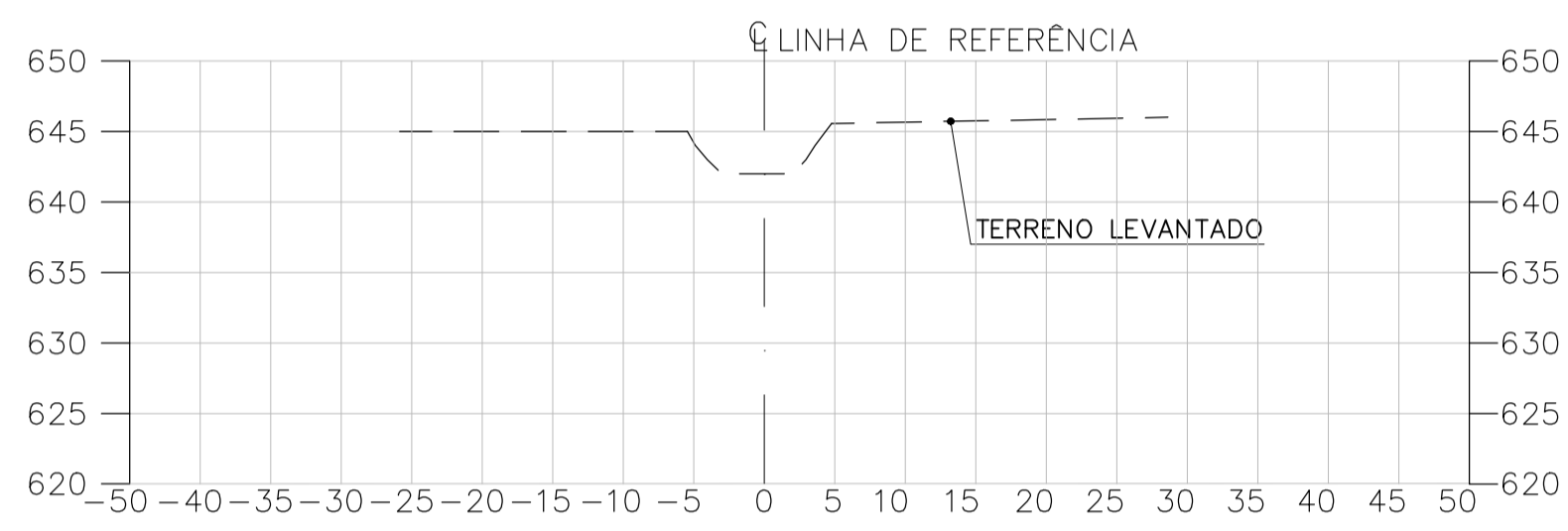


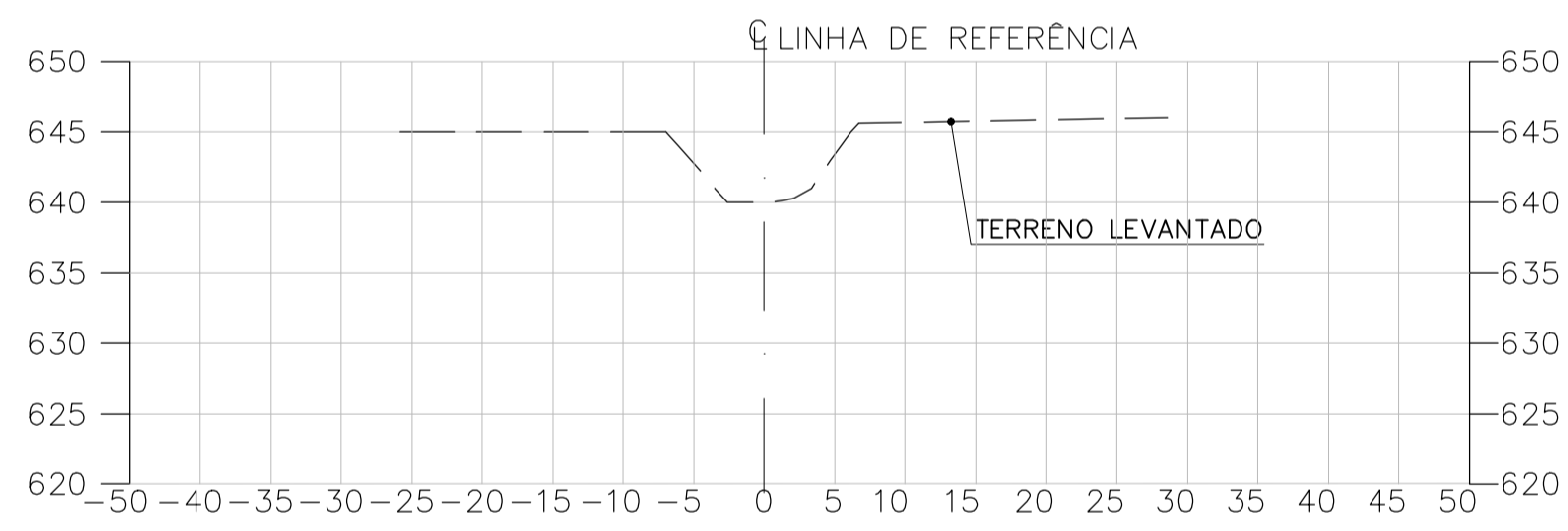
SEÇÃO A-A



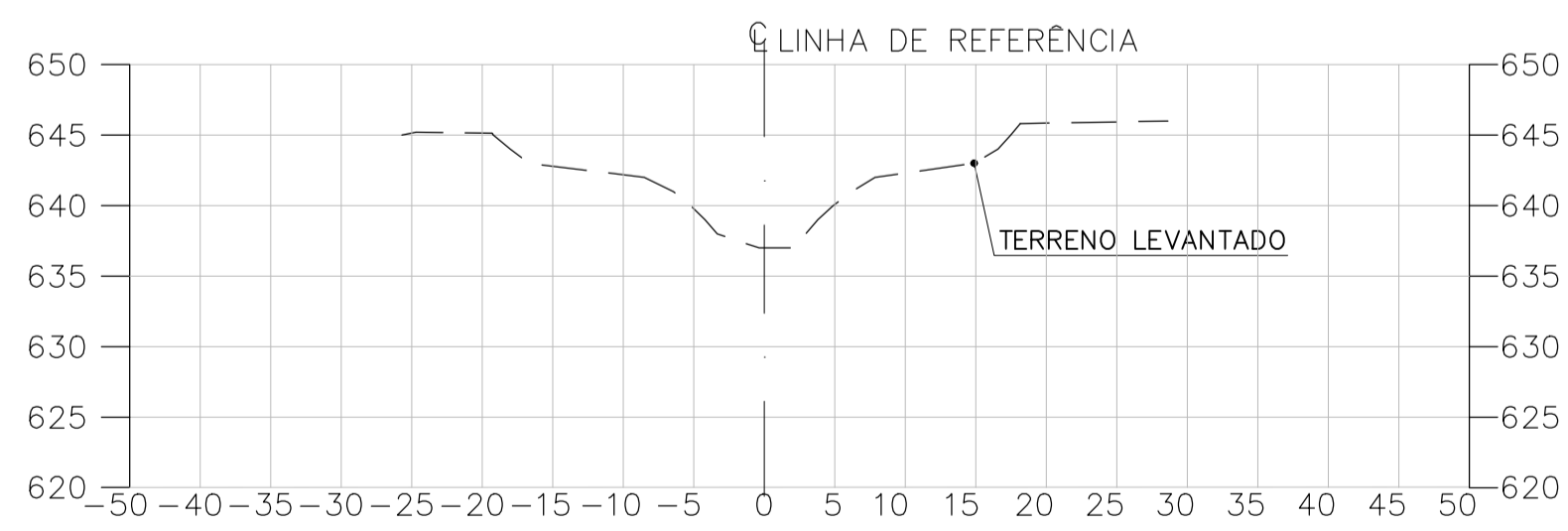
SEÇÃO B-B



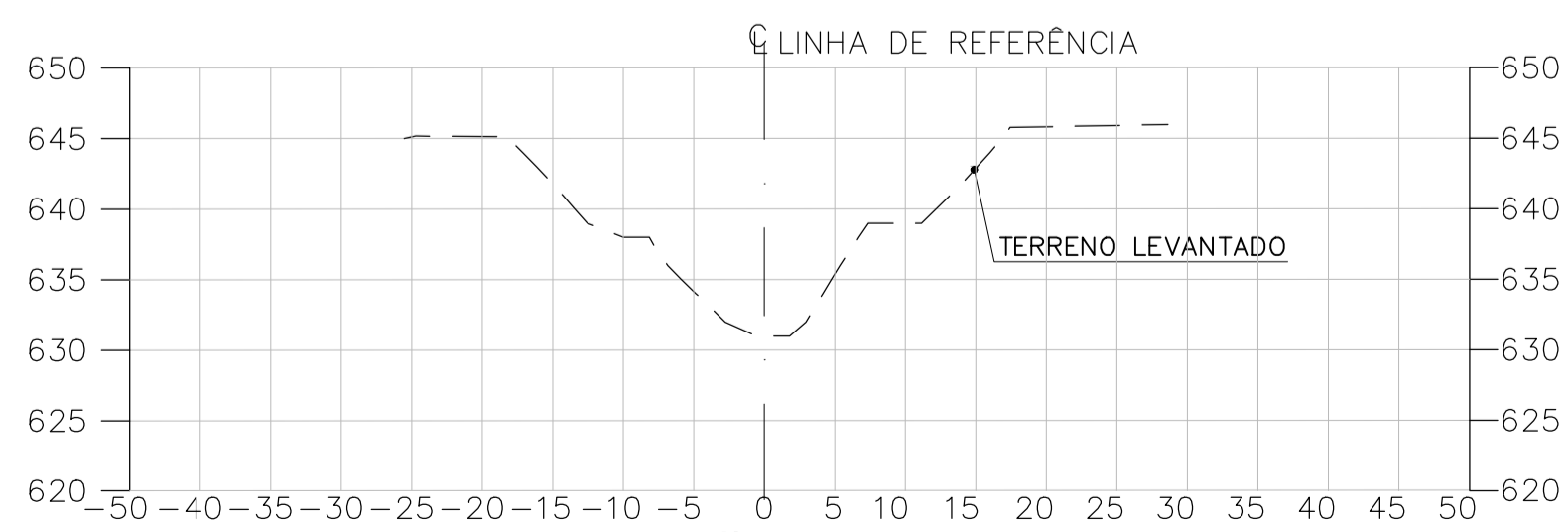
SEÇÃO C-C



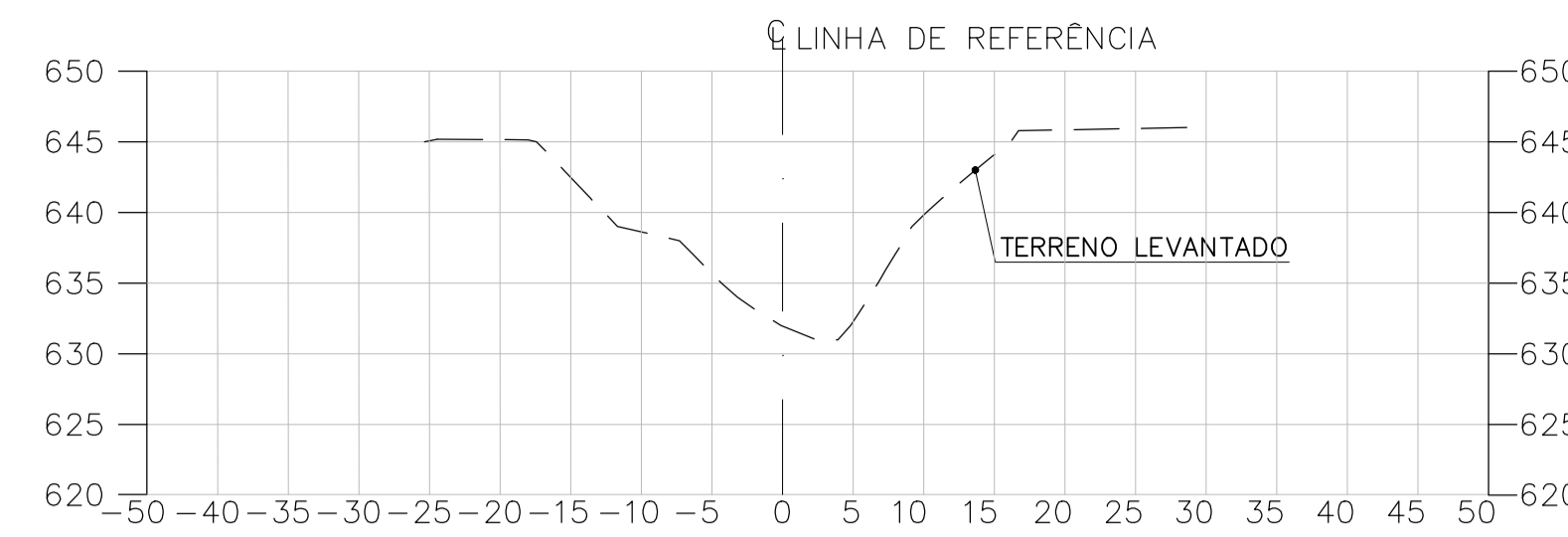
SEÇÃO D-D



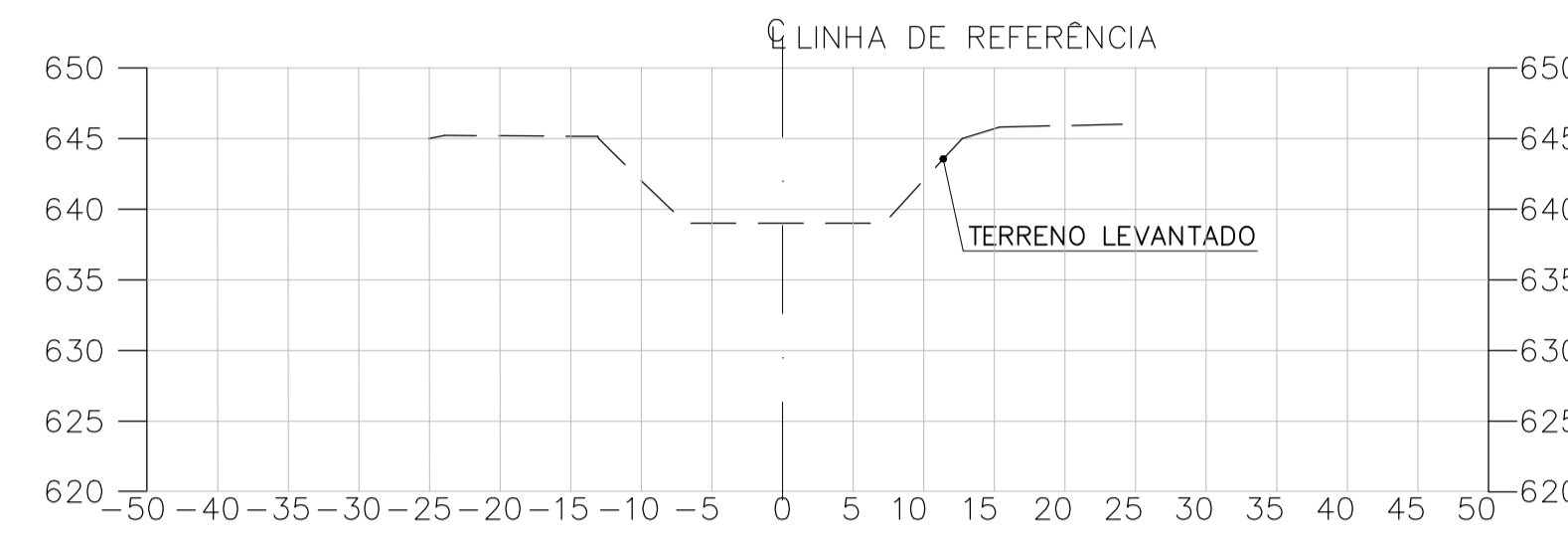
SEÇÃO E-E



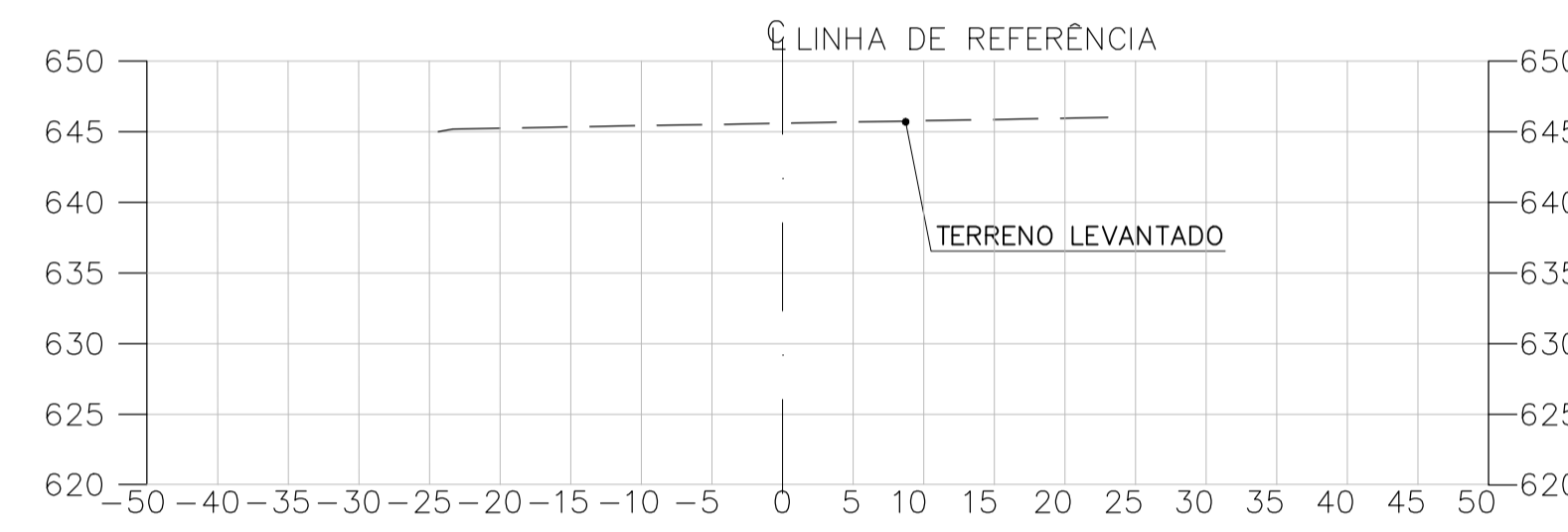
SEÇÃO F-F



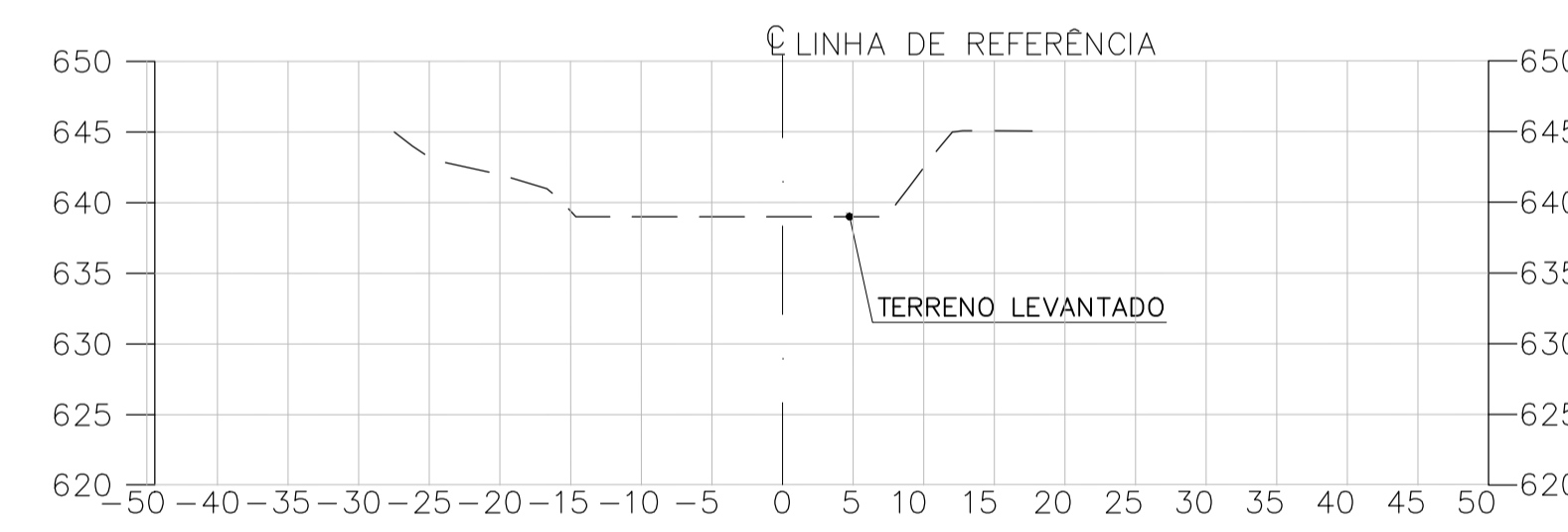
SEÇÃO G-G



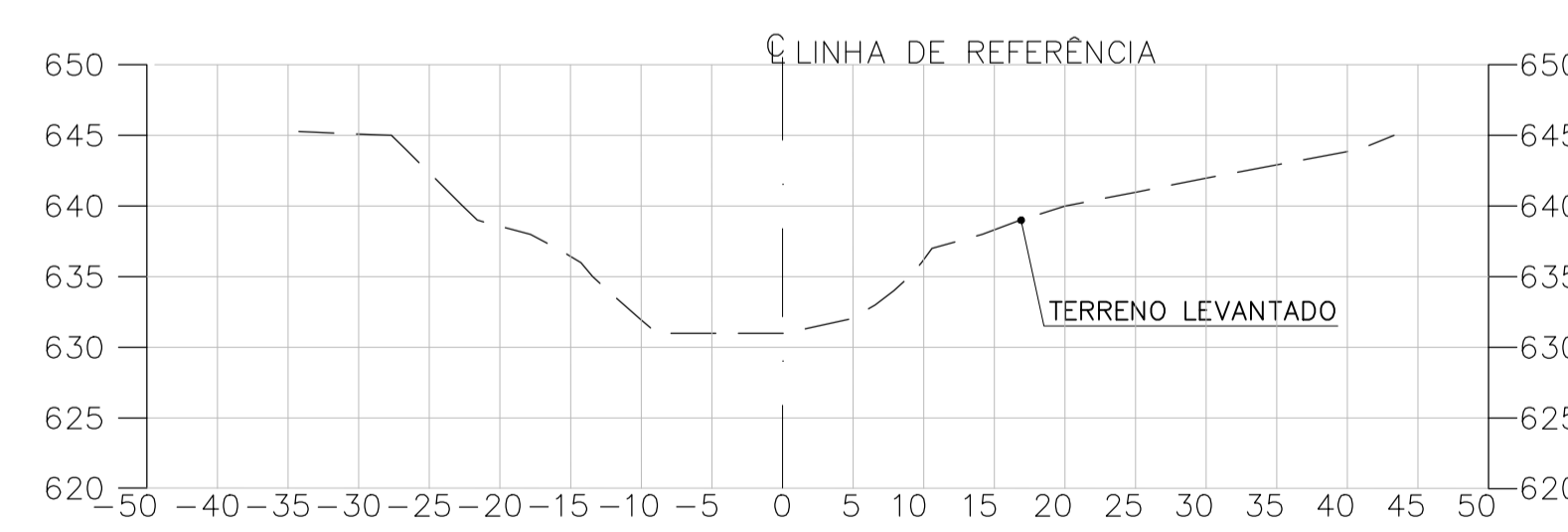
SEÇÃO H-H



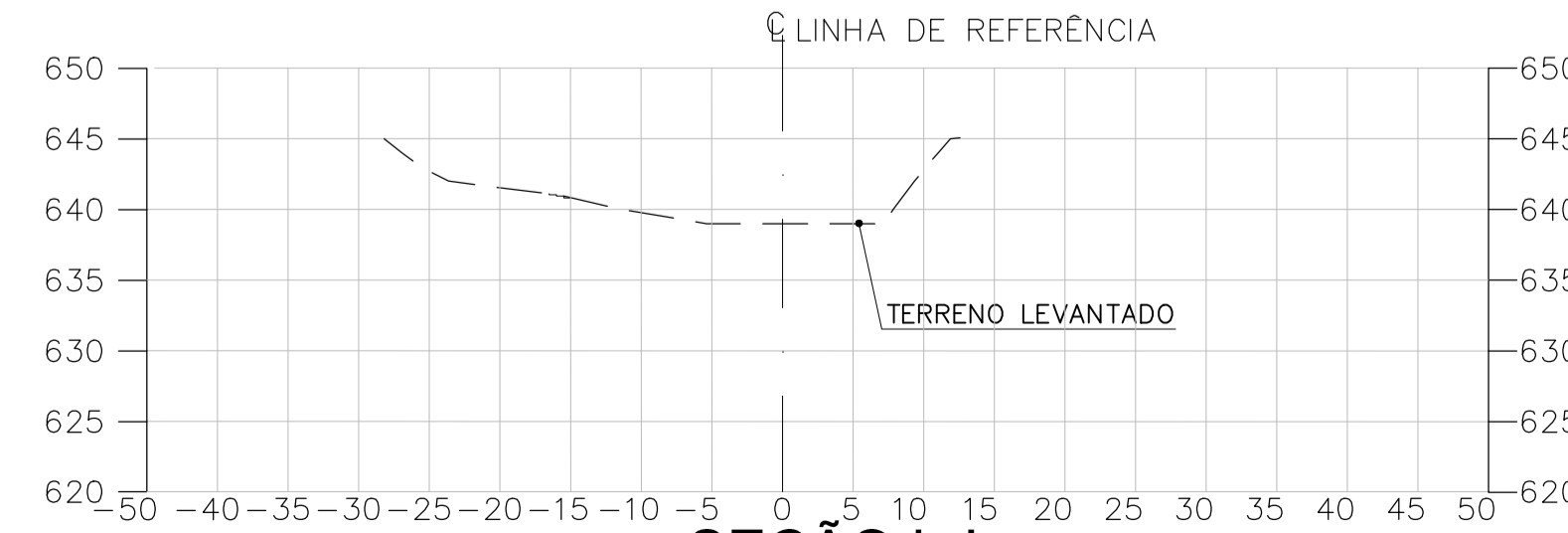
SEÇÃO I-I



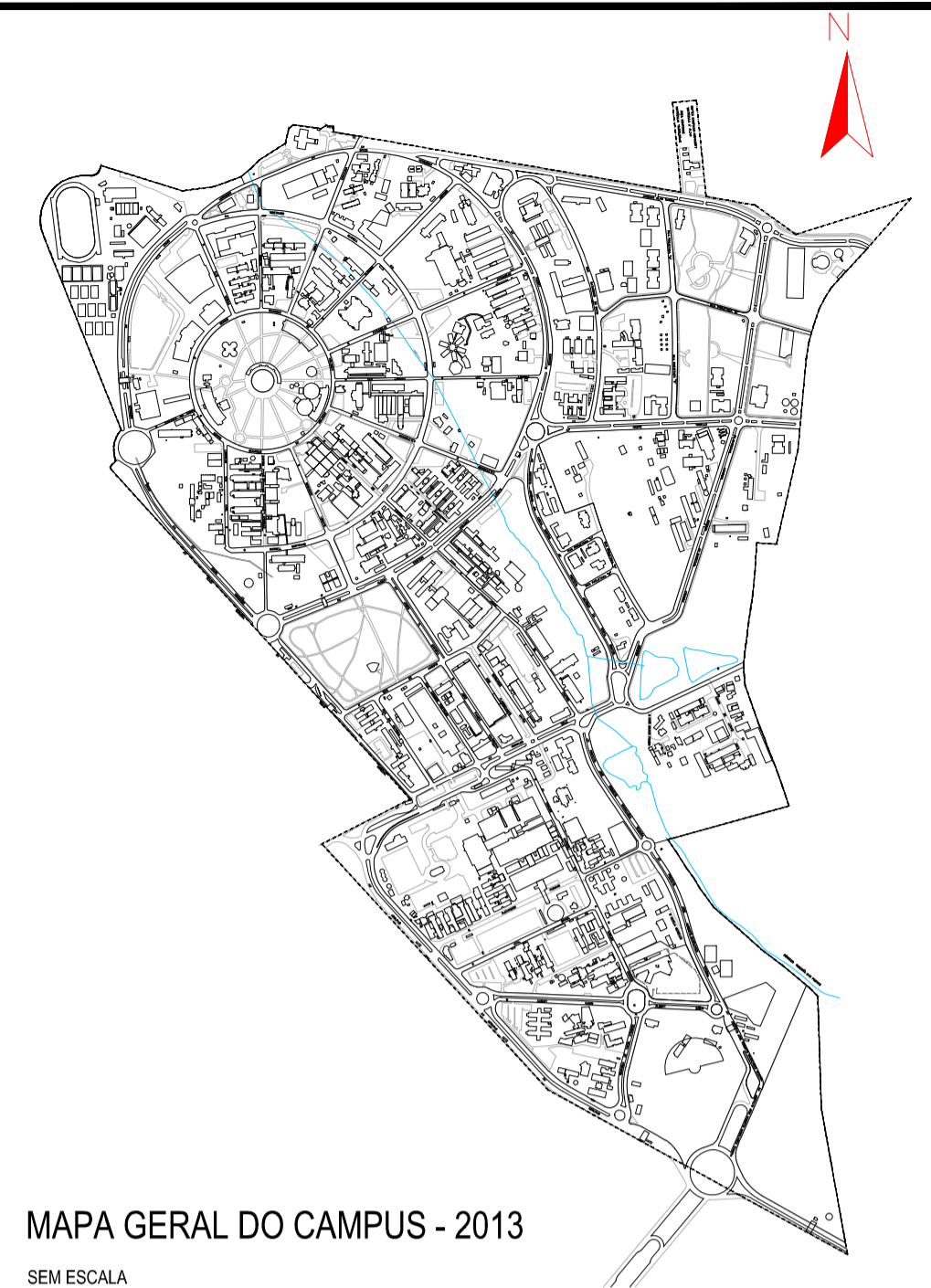
SEÇÃO J-J



SEÇÃO K-K



SEÇÃO L-L



MAPA GERAL DO CAMPUS - 2013
SEM ESCALA

LEGENDA

NOTAS

1- ELEVAÇÕES E DIMENSÕES EM METRO, EXCETO ONDE INDICADO.

REFERÊNCIAS

CEPETROaterro_TOP_LEV_FU_DES_R01 - LEVANTAMENTO TOPOGRÁFICO E BATIMETRIA
 CEPETROaterro_TOP_PE_F02_DES_R00 - LEVANTAMENTO ATUAL - SEÇÕES
 CEPETROaterro_TOP_PE_F03_DES_R00 - ESCAVAÇÃO - SEÇÕES E DETALHES
 CEPETROaterro_TOP_PE_F04_DES_R00 - ATERRO - SEÇÕES E DETALHE 1
 CEPETROaterro_TOP_PE_F05_DES_R00 - SEQUÊNCIA EXECUTIVA



REVISÃO	DESCRIÇÃO DAS ALTERAÇÕES	DATA	DES.	VERIF.	APROV.
06					
05					
04					
03					
02					
01					

ATENÇÃO: A partir do prazo de obra, a responsabilidade técnica é de quem assina e gerencia o projeto.

UNICAMP COORDENADORIA DE PROJETOS E OBRAS **CPO**
 Grupo Gestor de Obras - GGO

UNIDADE: CEPETRO - Centro de Estudos de Petróleo
 OBRA: Aterro da cavidade da Quadra 51

MARCOS D. MURO
 CREA 5061399117 SP
 BARUERI - SP
 contatato@murogeotecnia.com.br
 Fone: (11) 4193 1826

MURO GEOTECNIA

UNIDADE CEPETRO	ARQUIVO DWG CEPETROaterro_top_pe_f02_251_00.dwg
ENDEREÇO Quadra 51, esquina Av. André Tozello com Av. Marechal Cândido Rondon	REF.
CERA Aterro da cavidade da Quadra 51	FOLHA
TÍTULO LEVANTAMENTO ATUAL - SEÇÕES	02/02 R 00
AUTOR DO PROJETO	DESENHO: Rogger DATA: 02/08/2017
	ESCALA 1 / 500