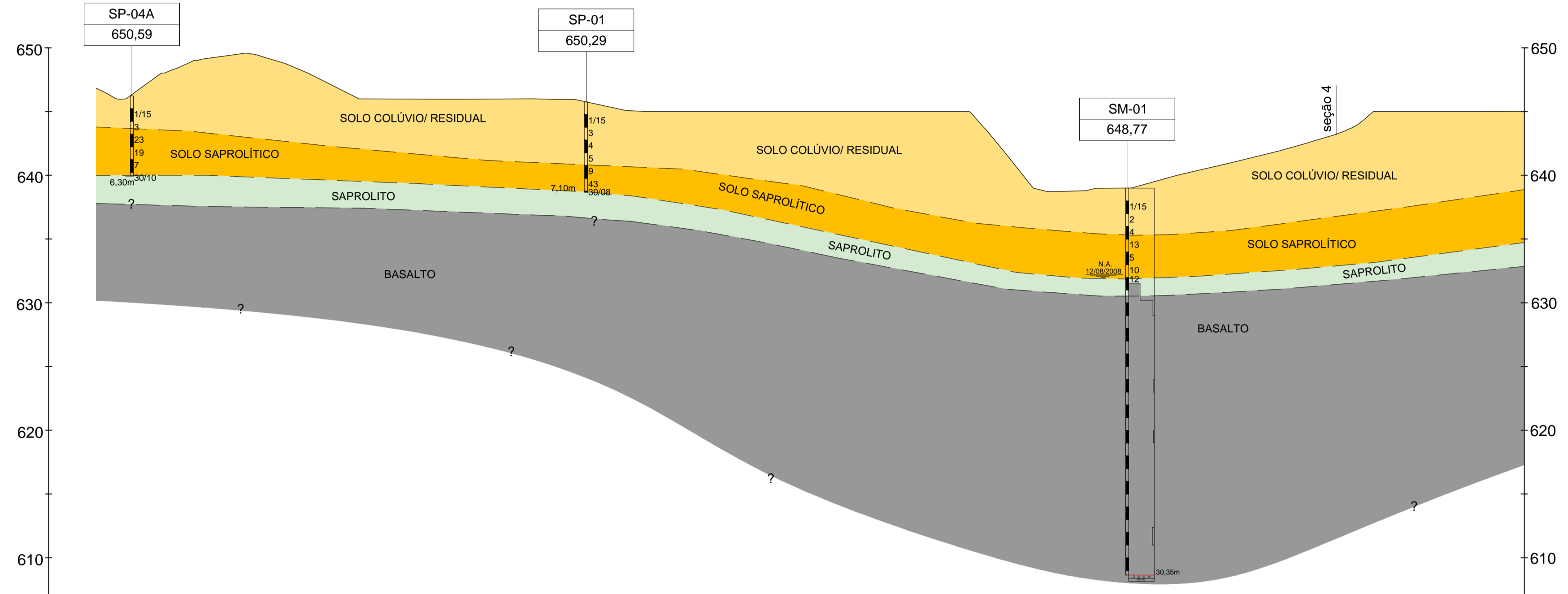
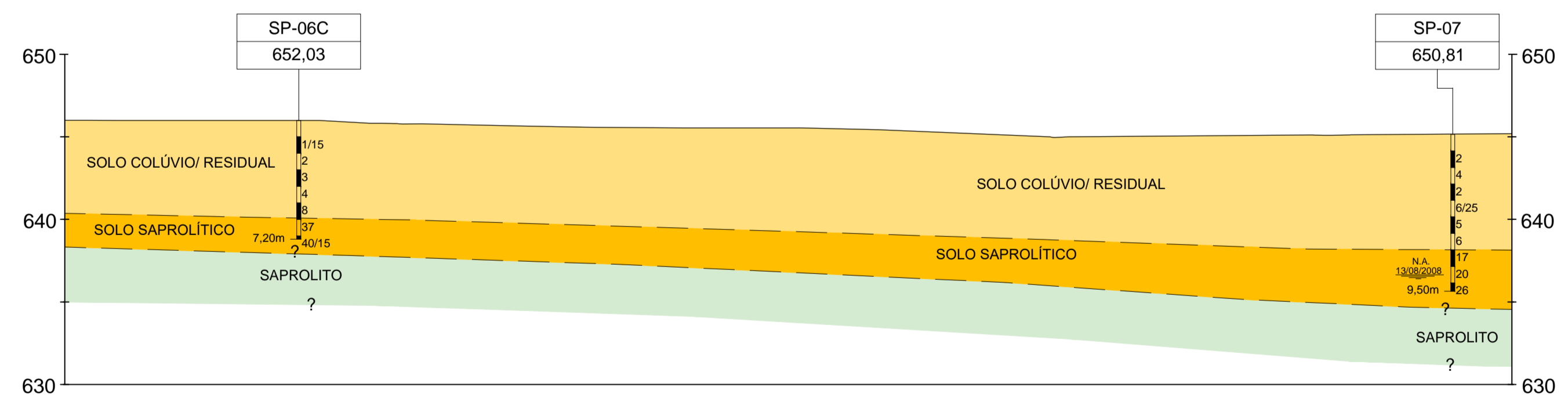


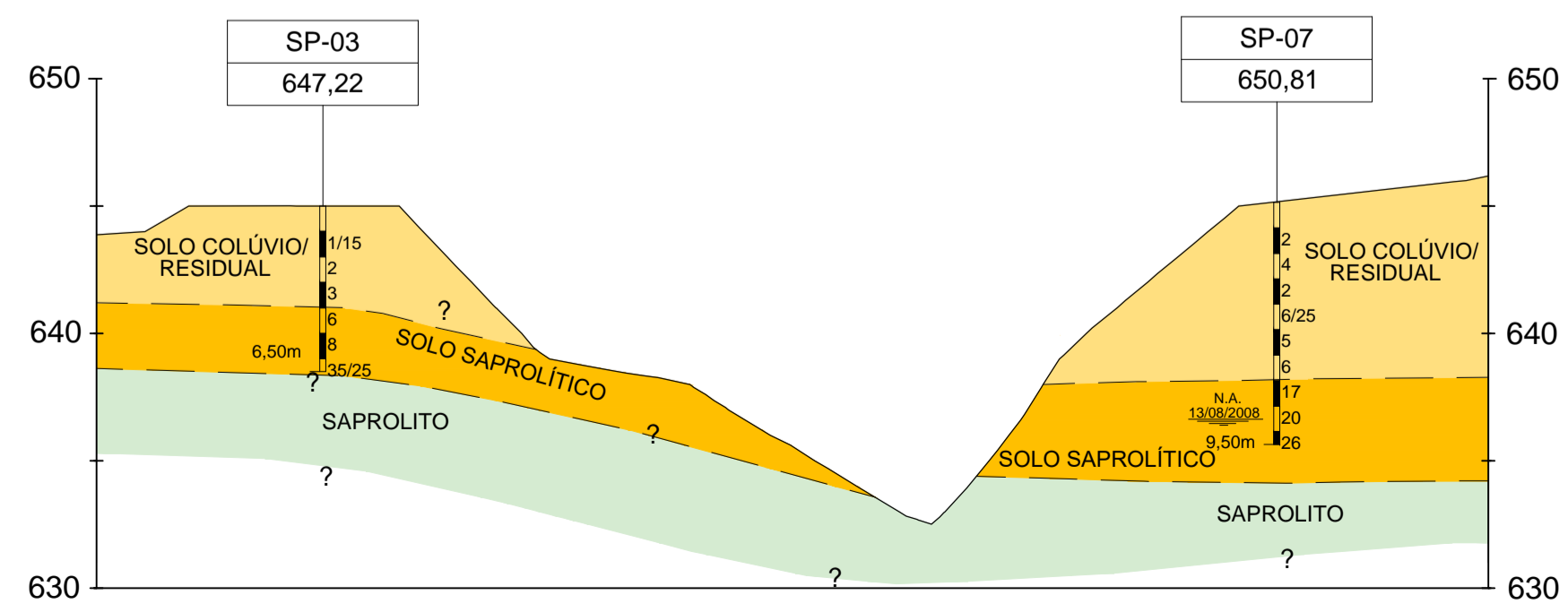
SEÇÃO - 1



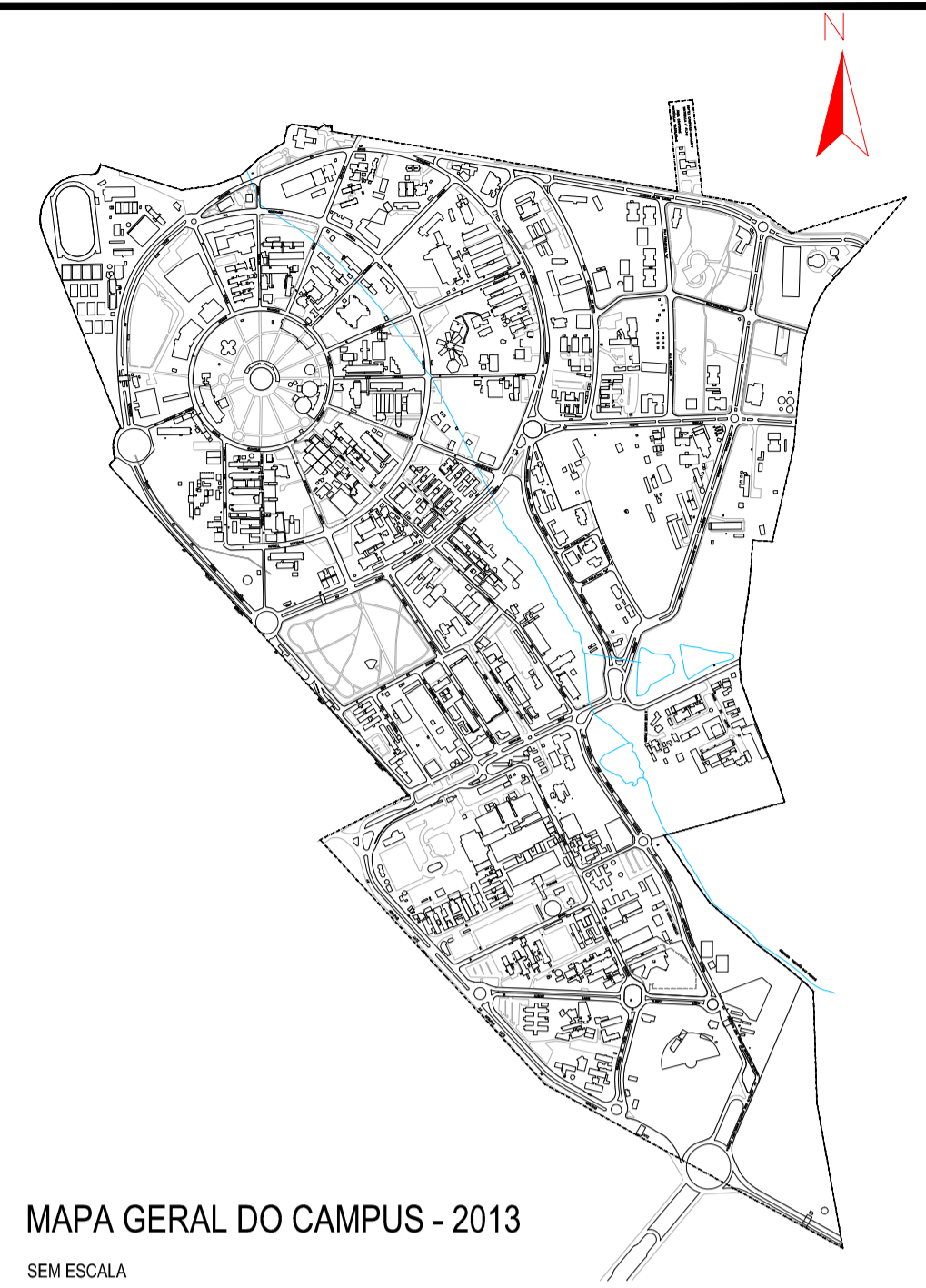
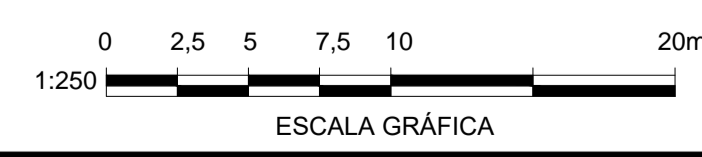
SEÇÃO - 2



SEÇÃO - 3



SEÇÃO - 4



MAPA GERAL DO CAMPUS - 2013  
SEM ESCALA

LEGENDA

- CONTATO LITOLÓGICO INFERIDO
- SOLO COLÚVIO/RESIDUAL
- SOLO SAPROLÍTICO
- SAPROLITO
- BASALTO

REVISÃO	DESCRIÇÃO DAS ALTERAÇÕES	DATA	DES.	VERIF.	APROV.
06					
05					
04					
03					
02					
01					

**COORDENADORIA DE PROJETOS E OBRAS**  
 Grupo Gestor de Obras - GGO **CPO**  
UNIDADE: CEPETRO - Centro de Estudos de Petróleo  
OBRA: Aterro da cavidade da Quadra 51

**MARCOS DOMINGUES MURO EPP**  
 CREA 5061399117 SP  
 BARUERI - SP  
contato@murotecnica.com.br  
Fone: (11) 4193 1826

UNIDADE: CEPETRO	ARQUIVO DWG
ENDEREÇO: Quadra 51, esquina Av. André Tozello com Av. Marechal Cândido Rondon	OPR02sem_003_PL_02_003_000.dwg
CERA: Aterro da cavidade da Quadra 51	REF: TOP
TÍTULO: SEÇÕES GEOLÓGICO-GEOTÉCNICAS	FOLHA: 02/02 R 00
AUTOR: MARCOS DOMINGUES MURO	DESENHO: Hugo
GEOL: GEOLÓGICO-GEOTÉCNICO	DATA: 09/08/2017
CREA-SP: 5061399117	ESCALA: 1 / 250
ART: 2002/23.501/23.5384/23	